





The map shows the city of Písek, Czech Republic. A red circle highlights the location of the Písek Zoo (Zoo Písek) in the southern part of the city, near the railway station and the Husův chrám (Hus's Church). The map includes major roads such as Klatovská tř. (Klatovská tř.) and U Trati. Other landmarks include the Husův chrám, náměstí Českých bratří (Square of the Czech Brethren), and the Písek Zoo. The map also shows the surrounding areas of Písek, including the districts of Písek and Písek.

MÍSTO STAVBY: KRAJ PLZEŇSKÝ, OKRES PLZEŇ - MĚSTO, KATASTRÁLNÍ ÚZEMÍ PLZEŇ [721981], UL. KOPERNÍKOVA č.p. 1584, PLZEŇ

	VYZNAČENÍ DOTČENÉHO ÚZEMÍ
	VYZNAČENÍ OBJEKTU ŽST PLZEŇ - JIŽNÍ PŘEDMĚSTÍ
	OCHRANNÉ PÁSMO DRÁHY
	NÁRODNÍ PARK BARRANDIEN

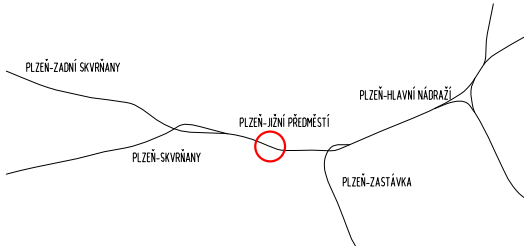
Projektant :	Ing.arch. Marie Slámová, Ing.arch. Martin Kondr	Datum :	06/2019
Investor :	SŽDC, s.o., IŽD SBBH, Purkyňova 1017/22, Plzeň	Měřítko :	
Místo :	Plzeň, Jižní Předměstí, Koperníkova 1584/ 59, č.parc.10578	Formát :	
Akce :	PLZEŇ JIŽNÍ PŘEDMĚSTÍ OPRAVA VÝPRAVNÍ BUDOVY <i>D1.1. ARCHITEKTONICKO STAVEBNÍ ŘEŠENÍ</i>		



Jiná ověření:

Paré:

Orientační schéma:





Razítko oprávněné osoby:


Podpis:

Datum:

Revize:	Datum:	Popis:	Kontroloval:
P02	30.8.2023	Předložení dokumentace k připomínkám	

Stavebník/Investor:	Správa železnic, státní organizace	 <div>SPRÁVA ŽELEZNIC</div>
Adresa:	Dlážděná 1003/7, 110 00 Praha 1	
Zástupce investora:	Stavební správa západ	
Adresa:	Sokolovská 1955/278, Praha 9, 190 00	

Zhotovitel díla:	Správa železnic, státní organizace	 <div>SPRÁVA ŽELEZNIC</div>
Adresa:	Markéty Kuncové 990/12, 615 00 Brno	
Kontakt:	T: +420 972 235 830 E: O09sek@spravazeleznic.cz	

Zhotovitel části/objektu:	Správa železnic, státní organizace	 <div>SPRÁVA ŽELEZNIC</div>
Adresa:	Markéty Kuncové 990/12, 615 00 Brno	
Kontakt:	T: +420 972 235 830 E: O09sek@spravazeleznic.cz	

Hlavní projektant (HIP):	Jan Karásek	Specialista:	Ing. arch. Lenka Kouřilová
--------------------------	-------------	--------------	----------------------------

Název stavby/akce:	Rekonstrukce výpravní budovy v ŽST Plzeň-Jižní Předměstí		Označení investora: S631900277
Adresa:			Zakázka: 120 047
Název části:	Situační výkresy		Označení části: C.1
Název objektu/dílčí části:	Situační výkres širších vztahů		Označení objektu/komplexu: -
Název přílohy:			Číslo přílohy (typ/pořadí): 2. 001
Název dílčí části přílohy:			Stupeň dokumentace: PDPS
Odpovědný projektant:	Zpracovatel přílohy:	Měřítko:	Smluvní datum zpracování: 30.11.2023
Jan Karásek	Ing. arch. Lenka Kouřilová	Formáty: 630x297	
Kraj:	Katastrální území:	TUDU:	
Plzeňský	Plzeň [721981]	0203 B1	

Označení investora: S 6 3 1 9 0 0 2 7 7 – P D P S – C I X X X – X X X X X X X – X X – 2 – 0 0 1 – P 0 2

Stupeň dokumentace: Část: Objekt: Podobek: Příloha: Revize:

[Prostor pro další informace]